

КОМИТЕТ ПО ПРИРОДНЫМ РЕСУРСАМ ЛЕНИНГРАДСКОЙ ОБЛАСТИ

Кому: Крылов Иван Владимирович

Уведомление

об утверждении акта лесопатологического обследования

от «03» декабря 2025 г.

№ 251203-025796

Рассмотрев направленный акт лесопатологического обследования от «21» ноября 2025 г. № 64-1 - ГК 19 и прилагаемые к нему документы, уполномоченный орган КОМИТЕТ ПО ПРИРОДНЫМ РЕСУРСАМ ЛЕНИНГРАДСКОЙ ОБЛАСТИ принял решение об утверждении акта лесопатологического обследования.

В соответствии с п. 2 Постановлением Правительства от 12 ноября 2016 года № 1158 территориальные органы Федерального агентства лесного хозяйства в течение 20 дней осуществляют контроль за достоверностью сведений и обоснованностью мероприятий, указанных в акте лесопатологического обследования.

Дополнительная информация: Отсутствует.

Должностное лицо: Батищев Олег Иванович



ДОКУМЕНТ ПОДПИСАН ЭЛЕКТРОННОЙ ПОДПИСЬЮ

Сертификат:	48115092544631905806731267379839467473
Владелец:	ФЕДЕРАЛЬНОЕ АГЕНТСТВО ЛЕСНОГО ХОЗЯЙСТВА
Действителен:	с 04.10.2024 по 28.12.2025

УТВЕРЖДАЮ:

Заместитель председателя комитета
по природным ресурсам
Ленинградской области
О.И. Батищев _____

дата _____

Акт
лесопатологического обследования № 64-1 - ГК 19
лесных насаждений Всеволожского лесничества (лесничество)
Ленинградской области (субъект Российской Федерации)

Способ лесопатологического обследования: 1. Визуальный
2. Инструментальный V

Место проведения:

Участковое лесничество	Урочище (дача)	Квартал	Выдел	Площадь, га	ЛП выдел	Площадь ЛП выдела
Лемболовское	-	104	33	5,2	33.1	1,9

Лесопатологическое обследование проведено на общей площади 1,9 га.

Кадастровый номер участка: _____

_____ для участков, предоставленных в постоянное (бессрочное
пользование, аренду)

Документ о праве пользования: _____

_____ (тип документа о праве пользования, дата, номер, вид разрешенного
использования лесов)

2. Инструментальное (детальное) обследование лесных насаждений.

2.1 Лесничество: Всеволожское, уч. лесничество: Лемболовское,
уручище (дача): -, кв. 104 выд. 33 ЛП выдел: 33.1.

Наличие ограничений или особенностей участка, влияющих на назначение СОМ:
Имеется угроза возникновения очагов вредных организмов; имеется угроза увеличения пожарной опасности в лесах.
(отметка о наличии ООПТ, ОЗУ, водоохранной зоны, радиоактивного загрязнения лесов, угрозы возникновения очагов вредных организмов или пожарной опасности в лесах).

2.2. Фактическая таксационная характеристика лесного насаждения соответствует, не соответствует таксационному описанию (нужное подчеркнуть).
Причины несоответствия: давность лесоустройства 10 и более лет.

Ведомость лесных участков с выявленными несоответствиями таксационным описаниям приведена в приложении 1 к данному Акту.

2.3. Состояние насаждения: без признаков ослабления.

С нарушенной устойчивостью (средневзвешенная категория состояния $\geq 1,51 - \leq 4,5$)

С утраченной устойчивостью (средневзвешенная категория состояния $\geq 4,5$)

Устойчивое (средневзвешенная категория состояния $< 1,5$)

V

2.4. Причины ослабления, повреждения, средневзвешенная категория состояния насаждения: СКС насаждения: 1,2. Причины ослабления, повреждения насаждения: повреждение (заселено или отработано) короедом-типографом (код 343). Данные причины определены по следующим признакам: местное поселение стволовых вредителей (заселено) (код 609); местное поселение стволовых вредителей (отработано) (код 610).

2.4.1 Заселено (отработано) стволовыми вредителями:

Вид вредителя	Порода	Встречаемость заселенных деревьев, % от запаса породы	Встречаемость отработанных деревьев, % от запаса породы	Степень заселения лесного насаждения
1	2	3	4	5
Короед-типограф	Е	8,7	3,8	-

2.4.2 Повреждено огнем:

Вид пожара	Порода	Состояние корневых лап		Состояние корневой шейки		Высушивание луба		Обугленность древесины более 1/3 высоты ствола	
		% поврежденных корней	% деревьев с данным повреждением	Обугленность древесины шейки по окружности (1/4; 1/2; 3/4; более 3/4)	% деревьев с данным повреждением	по окружности (1/4; 1/2; 3/4; более 3/4)	% деревьев с данным повреждением	по окружности ствола (< 1/2; > 1/2)	% деревьев с данным повреждением
1	2	3	4	5	6	7	8	9	10
-	-	-	-	-	-	-	-	-	-

2.4.3 Поражено болезнями:

Болезнь/возбудитель	Порода	Встречаемость % от запаса насаждения	Степень поражения лесного насаждения
1	2	3	4
-	-	-	-

2.5. Выборке подлежит 2,7 % деревьев по запасу, в том числе:

без признаков ослабления 0 %, (причины назначения)	
ослабленных 0 %, (причины назначения)	
сильно ослабленных 0 %, (причины назначения)	
усыхающих 0 %, (причины назначения)	
свежего сухостоя 0 %, (причины назначения)	
свежего ветровала 0 %, (причины назначения)	
свежего бурелома 0 %, (причины назначения)	
старого сухостоя 2,7 %, (причины назначения)	
старого ветровала 0 %, (причины назначения)	
старого бурелома 0 %, (причины назначения)	

2.6. Полнота лесного насаждения после уборки деревьев, подлежащих рубке, составит: кв. 104 выд. 33 л/п 33.1 - 0,7.

Критическая полнота для данной категории лесных насаждений (Защитные) и преобладающей породы (ели) составляет - 0,3.

Закключение к инструментальному обследованию участка

При проведении инструментального лесопатологического обследования установлено, что в кв. 104 выд. 33 л/п 33.1 насаждение является здоровым (СКС насаждения: 1,2). В соответствии с п. 19 правил санитарной безопасности в лесах, утверждённых постановлением Правительства РФ от 09.12.2020 №2047, проведение мероприятий на площади 1,9 га не требуется.

Участковое лесничество	Урочище (дача)	Квартал	Выдел	Площадь выдела, га	ЛП выдел	Площадь ЛП выдела	Вид мероприятия	Площадь мероприятия, га	Порода	Доля выбираемой древесины по запасу, %	Рекомендуемый срок проведения мероприятия
1	2	3	4	5	6	7	8	9	10	11	12
Лемболовское	-	104	33	5,2	33.1	1,9	не требует мероприятий	-	-	-	-

Ведомость перечета деревьев и абрис лесного участка прилагаются (прил. 2 и 3 к данному акту).

РЕКОМЕНДАЦИИ по проведению мероприятий, не относящихся к мероприятиям по предупреждению распространения вредных организмов: нет.

Дата проведения ЛПО: 22.10.2025 года.

Дата составления документа: 20.11.2025 года.

Исполнители работ по проведению ЛПО:

Крылов И.В.
специалист лесного хозяйства

Телефон: 89853509100

ИП Теплов
Подпись

ДОКУМЕНТ ПОДПИСАН
ЭЛЕКТРОННОЙ ПОДПИСЬЮ

Сертификат: 2468997415465139657774792221990977538
Владелец: Крылов Иван Владимирович
Действителен: с 19.02.2025 по 19.02.2026

Ведомость
лесных участков с выявленными несоответствиями таксационным описаниям

Субъект Российской Федерации: Ленинградская область.
Участковое лесничество: Лемболовское.

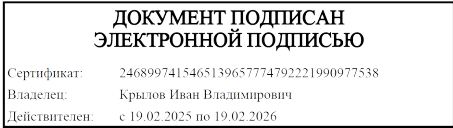
Лесничество (лесопарк): Всеволожское.
Урочище (лесная дача): -.

Год проведения лесоустройства	Номер квартала	Номер выдела	Площадь выдела, га	Целевое назначение лесов	Категория защитных лесов	ОЗУ	Источник данных	Номер ЛП выдела	Площадь ЛП выдела, га	Таксационная характеристика								Заложено пробных площадей		
										состав	порода	возраст, лет	средняя высота, м	средний диаметр, см	тип леса	полнота	бонитет	запас, куб. м/га	количество, шт.	общая площадь, га
1	2	3	4	5	6	7	8	9	10	11	12	13	14	15	16	17	18	19	20	21
1998	104	33	5,2	Защитные	Запретные полосы лесов, расположенные вдоль водных объектов	нет	ТО	Х	Х	8Е2Е+С+ОС+Б	Е	100	23	26	Черничный свежий (ЧС)	0,7	3	290	Х	Х
											Е	60	17	18						
											С	110	0	0						
											ОС	70	0	0						
											Б	70	0	0						
*	104	33	5,2			нет	Ф	33.1	1,9	7Е3С+Б	Е	130	24	24	Черничный свежий (ЧС)	0,7	3	330	2	0,12
											С	140	26	32						
											Б	100	17	16						

Примечание:
ТО - таксационные описания
Ф - фактическая характеристика лесного насаждения
* - таксационная характеристика указана по данным лесопатологического обследования.

Исполнитель работ по проведению лесопатологического обследования:

Фамилия, имя и отчество (при наличии): Крылов И.В. подпись



Дата составления документа: 20.11.2025 года. Тел. 89853509100

Результаты проведения лесопатологического обследования
лесных насаждений за октябрь 2025 г.

Субъект Российской Федерации: Ленинградская область.

Лесничество (лесопарк): Всеволожское.

Участковое лесничество: Лемболовское.

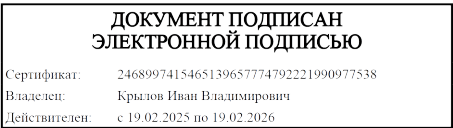
Урочище (лесная дача): -.

Номер квартала	Номер выдела	Площадь выдела, га	Целевое назначение лесов	Категория защитных лесов	ОЗУ	Номер лп выдела	Площадь лп выдела, га	Таксационная характеристика лесного насаждения								Число деревьев на пробе, шт.	Распределение деревьев по категориям состояния, % от запаса												Причина ослабления, повреждения	Подлежит рубке, % от запаса	Назначенные мероприятия					
								состав	порода	возраст	средняя высота, м	средний диаметр, см	тип леса	полнота	бонитет		запас, куб. м/га	без признаков ослабления		ослабленные		сильно ослабленные		усыхающие		свежий сухостой	свежий ветровал	свежий бурелом			старый сухостой	старый ветровал	старый бурелом	вид	площадь, га	
																		Н	Р	Н	Р	Н	Р	Н	Р											
1	2	3	4	5	6	7	8	9	10	11	12	13	14	15	16	17	18	19	20	21	22	23	24	25	26	27	28	29	30	31	32	33	34	35	36	
104	33	5,2	Защитные	Запретные полосы лесов, расположенные вдоль водных объектов	нет	33.1	1,9	7ЕЗС+Б	Е	130	24	24	Черничный свежий (ЧС)	0,7	3	330	48	87,5		5,2		3,5								3,8			повреждение (заселено или отработано) короедом-типографом (код 343).	3,8	не требует мероприятий	-
									С	140	26	32					12	100,0																		
									Б	100	17	16					1	100,0																		
Итого на выделе:																	61	91,1		3,7		2,5								2,7				2,7		

Условные обозначения: Н - деревья не подлежат рубке; Р - деревья подлежат рубке.

Исполнитель работ по проведению лесопатологического обследования:

Фамилия, имя и отчество (при наличии): Крылов И.В. подпись _____



Дата составления документа: 20.11.2025 года. Тел. 89853509100

ВРЕМЕННАЯ ПРОБНАЯ ПЛОЩАДЬ № 1,2

1.1 Субъект Российской Федерации: Ленинградская область.

Лесничество (лесопарк): Всеволожское Уч. лесничество: Лемболовское.

Урочище (лесная дача): -.

Квартал: 104. Выдел: 33. Площадь выдела: 5,2 га.

Лесопатологический выдел: 33.1. Площадь ЛП выдела: 1,9 га.

1.2. Метод перече́та: сплошной, ленты перече́та, круговые площадки постоянного радиуса, реласкопические площадки (нужное подчеркнуть)

Количество лент/площадок: 2 Размер 1 площадки: радиус 13,8- м.

Общая площадь временных пробных площадей: 0,12 га.

1.3 Фактичекая таксационная характеристика насаждения:

состав: 7ЕЗС+Б; возраст: 130 лет; тип леса: Черничный свежий (ЧС); бонитет: 3; запас на га: 330; полнота: 0,7; возобновление: отсутствует.

1.4 Номер очага вредных организмов: б/н.

Тип очага вредных организмов: эпизодический, хронический (нужное подчеркнуть)

Фаза развития очага вредных организмов: начальная, нарастание численности, собственно вспышка, кризис (нужное подчеркнуть)

1.5 Причины ослабления, повреждения насаждения и время: повреждение (заселено или отработано) короедом-типографом (код 343).

Время ослабления, повреждения: 2023-2025 год.

Состояние насаждения: без признаков ослабления.

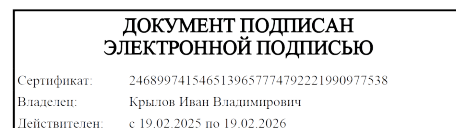
Средневзвешенная категория состояния насаждения: 1,2.

1.6 Назначенные мероприятия:

не требует мероприятий на площади 1,9 га.

Исполнитель работ по проведению лесопатологического обследования:

Фамилия, имя и отчество (при наличии): Крылов И.В. подпись



Дата составления документа: 22.10.2025 года. Тел. 89853509100

ВЕДОМОСТЬ ПЕРЕЧЕТА ДЕРЕВЬЕВ

Порода 1: Е. Средневзвешенная категория состояния породы: 1,27.

Ступени толщины см	Количество деревьев по категориям состояния, шт.																Всего		
	1		2		3		4		5		5 (а,б,в)			5 (г,д,е)			шт./ куб.м.		в т.ч. подлежит рубке, %
	Н	З	Н	З	Н	З	Н	З	Н	З	Н	З	О	Н	З	О			
1	2	3	4	5	6	7	8	9	10	11	12	13	14	15	16	17	18		19
12	1	0	0	0	0	1	0	0	0	0	0	0	0	0	0	0	2	0,202	0
16	4	0	0	1	0	0	0	0	0	0	0	0	0	0	0	0	5	1,05	0
20	9	0	0	2	0	1	0	0	0	0	0	0	0	0	0	0	12	4,32	0
24	6	0	0	1	0	1	0	0	0	0	0	0	0	0	0	2	10	5,4	4,2
28	14	0	0	0	0	0	0	0	0	0	0	0	0	0	0	0	14	11,06	0
32	2	0	0	0	0	0	0	0	0	0	0	0	0	0	0	0	2	2,12	0
36	3	0	0	0	0	0	0	0	0	0	0	0	0	0	0	0	3	4,11	0
итого, шт	39	0	0	4	0	3	0	0	0	0	0	0	0	0	0	2	48		4,2
итого, куб.м.	24,711	0	0	1,47	0	1,001	0	0	0	0	0	0	0	0	0	1,08	28,262		1,08
итого, куб,%	87,5	0	0	5,2	0	3,5	0	0	0	0	0	0	0	0	0	3,8	100		3,8

Причины назначения в рубку деревьев категорий состояния:

- 1
- 2
- 3
- 4

Порода 2: С. Средневзвешенная категория состояния породы: 1.

Ступени толщины см	Количество деревьев по категориям состояния, шт.																Всего		
	1		2		3		4		5		5 (а,б,в)			5 (г,д,е)			шт./ куб.м.		в т.ч. подлежит рубке, %
	Н	З	Н	З	Н	З	Н	З	Н	З	Н	З	О	Н	З	О			
1	2	3	4	5	6	7	8	9	10	11	12	13	14	15	16	17	18		19
24	1	0	0	0	0	0	0	0	0	0	0	0	0	0	0	0	1	0,52	0
28	5	0	0	0	0	0	0	0	0	0	0	0	0	0	0	0	5	3,65	0
32	1	0	0	0	0	0	0	0	0	0	0	0	0	0	0	0	1	0,98	0
36	5	0	0	0	0	0	0	0	0	0	0	0	0	0	0	0	5	6,3	0
итого, шт	12	0	0	0	0	0	0	0	0	0	0	0	0	0	0	0	12		0
итого, куб.м.	11,45	0	0	0	0	0	0	0	0	0	0	0	0	0	0	0	11,45		0
итого, куб, %	100	0	0	0	0	0	0	0	0	0	0	0	0	0	0	0	100		0

Причины назначения в рубку деревьев категорий состояния:

- 1
- 2
- 3
- 4

Порода 3: Б. Средневзвешенная категория состояния породы: 1.

Ступени толщины см	Количество деревьев по категориям состояния, шт.																Всего		
	1		2		3		4		5		5 (а,б,в)			5 (г,д,е)			шт./ куб.м. подлежит рубке, %		
	Н	З	Н	З	Н	З	Н	З	Н	З	Н	З	О	Н	З	О			
1	2	3	4	5	6	7	8	9	10	11	12	13	14	15	16	17	18	19	
16	1	0	0	0	0	0	0	0	0	0	0	0	0	0	0	0	1	0,17	0
итого, шт	1	0	0	0	0	0	0	0	0	0	0	0	0	0	0	0	1		0
итого, куб.м.	0,17	0	0	0	0	0	0	0	0	0	0	0	0	0	0	0	0,17		0
итого, куб,%	100	0	0	0	0	0	0	0	0	0	0	0	0	0	0	0	100		0

Причины назначения в рубку деревьев категорий состояния:

- 1
- 2
- 3
- 4

Итоговая ведомость по насаждению. Средневзвешенная категория состояния насаждения: 1,2.

Ступени толщины см	Количество деревьев по категориям состояния, шт.																Всего		
	1		2		3		4		5		5 (а,б,в)			5 (г,д,е)			шт./ куб.м.		в т.ч. подлежит рубке, %
	Н	З	Н	З	Н	З	Н	З	Н	З	О	Н	З	О					
1	2	3	4	5	6	7	8	9	10	11	12	13	14	15	16	17	18		19
12	1	0	0	0	0	1	0	0	0	0	0	0	0	0	0	0	2	0,20	0
16	5	0	0	1	0	0	0	0	0	0	0	0	0	0	0	0	6	1,22	0
20	9	0	0	2	0	1	0	0	0	0	0	0	0	0	0	0	12	4,32	0
24	7	0	0	1	0	1	0	0	0	0	0	0	0	0	0	2	11	5,92	3,3
28	19	0	0	0	0	0	0	0	0	0	0	0	0	0	0	0	19	14,71	0
32	3	0	0	0	0	0	0	0	0	0	0	0	0	0	0	0	3	3,10	0
36	8	0	0	0	0	0	0	0	0	0	0	0	0	0	0	0	8	10,41	0
итого, шт	52	0	0	4	0	3	0	0	0	0	0	0	0	0	0	2	61		3,3
итого, куб.м.	36,33	0,00	0,00	1,47	0,00	1,00	0,00	0,00	0,00	0,00	0,00	0,00	0,00	0,00	0,00	1,08	39,88		1,08
итого, куб,%	91,1	0	0	3,7	0	2,5	0	0	0	0	0	0	0	0	0	2,7	100		2,7

Условные обозначения:

Н - не заселено (не поражено, не повреждено), З - заселено стволовыми вредителями (поражено болезнями, повреждено огнем), О - отработано стволовыми вредителями.

ДОКУМЕНТ ПОДПИСАН
ЭЛЕКТРОННОЙ ПОДПИСЬЮ

Сертификат: 2468997415465139657774792221990977538
Владельцу: Крылов Иван Владимирович
Действителен с 19.02.2025 по 19.02.2026